

# ИНВЕСТИЦИОННЫЙ ПАСПОРТ КИРИЛЛОВСКОГО МУНИЦИПАЛЬНОГО ОКРУГА



## 2024



**СОХРАНЯЯ ИСТОРИЮ,  
СМОТРИ В БУДУЩЕЕ!**



**ИНВЕСТИРУЙ  
В ВОЛОГОДЧИНУ**



## РАЗДЕЛ 1 ОБЩАЯ ИНФОРМАЦИЯ ОБ ОКРУГЕ 7

- Историческая справка
- Географическое положение
- Природный потенциал
- Ресурсный потенциал
- Население

## РАЗДЕЛ 2 ИНВЕСТИЦИОННЫЙ ПОТЕНЦИАЛ 14

- Конкурентные преимущества
- Инвестиции в основной капитал

## РАЗДЕЛ 3 ЭКОНОМИЧЕСКИЙ ПОТЕНЦИАЛ 17

- Структура экономики округа
- Малый бизнес
- Промышленное производство и лесозаготовка
- Сельское хозяйство
- Потребительский рынок

## РАЗДЕЛ 4 ИНФРАСТРУКТУРНЫЙ ПОТЕНЦИАЛ 23

- Транспортный потенциал
- Инженерно-коммунальный потенциал

## РАЗДЕЛ 5 СОЦИАЛЬНО-КУЛЬТУРНЫЙ ПОТЕНЦИАЛ 26

- Культура
- Образование
- Здравоохранение
- Спорт

## РАЗДЕЛ 6 ТУРИСТСКИЙ ПОТЕНЦИАЛ 30

## РАЗДЕЛ 7 НАПРАВЛЕНИЯ РАЗВИТИЯ 40

## РАЗДЕЛ 8 МЕРЫ ПОДДЕРЖКИ 43

- Муниципальная и государственная поддержка

## РАЗДЕЛ 9 ИНВЕСТИЦИОННЫЕ ПЛОЩАДКИ 49

- Инвестиционные площадки Кирилловского муниципального округа

**Кирилловский муниципальный округ** – уникальная территория на карте России, богатая архитектурными и природными памятниками, интересными историческими событиями, живописными озерами и лесами, бесценными святынями и замечательными людьми, которые приносят славу не только Вологодской земле, но и России в целом.

Кирилло-Белозерский, Ферапонтов, Горицкий монастыри, Нило-Сорская пустынь, Сандырева гора, горы Маура и Цыпина, объекты культурного наследия и памятники природы, а также развивающаяся инфраструктура гостеприимства позволяют округу быть центром притяжения туристов со всего мира. Более 400 тысяч экскурсантов ежегодно принимает кирилловская земля, на причалы «Кузино» и «Горицы» заходит порядка 350 туристических теплоходов. При этом, с уверенностью можно говорить о том, что у территории есть еще огромный потенциал развития туристской сферы: активный отдых, экологический, паломнический, деревенский, гастрономический туризм...

Уникальная рекреация позволяет развивать здесь не только индустрию туризма и отдыха. Сельскохозяйственные угодья, богатая флора и фауна, лесной фонд, многочисленные реки и озера, запасы полезных ископаемых в сочетании с развитой транспортной, энергетической инфраструктурой – надежная основа для реализации самых амбициозных и разноплановых проектов на Кирилловской земле.

Мы гордимся тем, что Кирилловский муниципальный округ – это динамично развивающаяся территория. В округе проводятся ремонты федеральных, областных и муниципальных дорог, модернизируются коммунальные системы, вводятся в эксплуатацию новые социальные объекты, капитально ремонтируются школы, детские сады, учреждения культуры и здравоохранения, строятся спортивные площадки, обновляются производственные мощности на предприятиях, успешно реализуются туристские проекты.

Мы не останавливаемся на достигнутом, уверенно смотрим вперед и всегда открыты для новых культурных и творческих связей, делового сотрудничества при реализации смелых и интересных инвестиционных проектов!

Глава района  
А. Н. Тюляндин



ОБЩАЯ ИНФОРМАЦИЯ ОБ ОКРУГЕ

1397 год

монахом Кириллом образован Кирилло-Белозерский мужской монастырь.  
В XV-XVII веках Кирилло-Белозерский монастырь - крупнейший религиозный, культурный и экономический центр Русского Севера. Монастырь в течение нескольких веков пользовался милостью у московских правителей.



За основу герба Кирилловского округа взят исторический герб города Кириллова. Геральдическое описание герба: «В серебряном поле на зеленой земле обремененной двумя опрокинутыми лазоревыми (голубыми, синими) молотками с золотыми древками накрест, лазоревое клепало с такой же цепью на трех золотых опорах. В вольной части герб Вологодской области».

1776 год


по указу Екатерины II монастырская слобода была преобразована в уездный город Новгородского наместничества - Кириллов.

1927 год

образован Кирилловский район в составе Череповецкого округа Ленинградской области.

1937 год

Кирилловский район вошел в состав Вологодской области с административным центром в городе Кириллове.



Историческое наследие сегодня:

На территории округа создан ФГБУК «Кирилло-Белозерский историко-архитектурный и художественный музей-заповедник» с целью сохранения истории, искусства и культуры города Кириллова и Кирилловского муниципального округа.

41  
объект  
культурного  
наследия

12  
федерального  
значения

29  
регионального  
значения

Ансамбль Ферапонтовского монастыря включен в список Всемирного наследия ЮНЕСКО

## Кирилловский муниципальный округ -

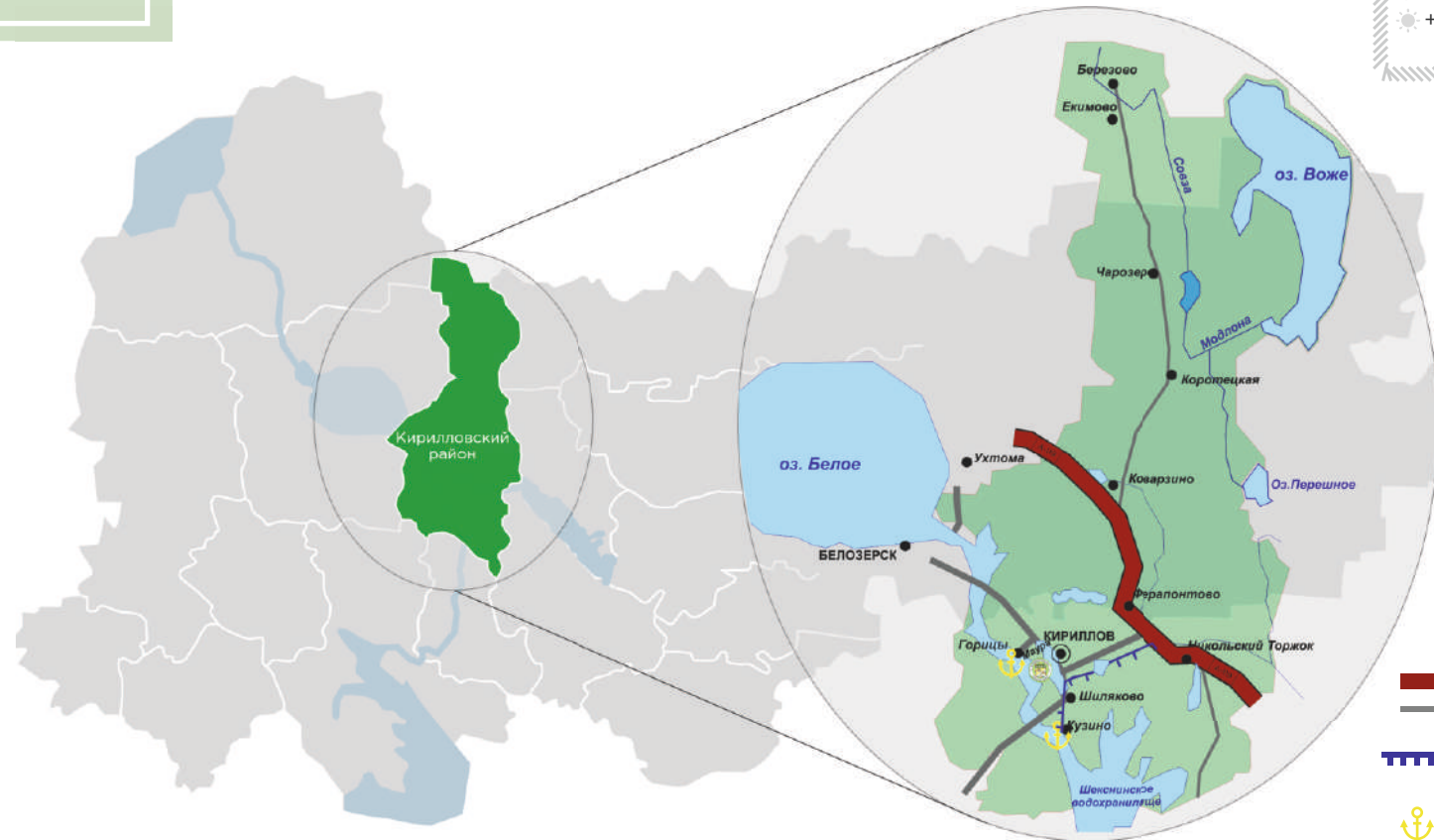
в составе Вологодской области.  
Административный центр: город Кириллов.

# S

Площадь: **539,3** тыс. га





### Граничит с:

Вожегодским округом  
Вологодским округом  
Белозерским округом  
Череповецким районом  
Вашкинским районом  
Шекснинским районом  
Вытегорским районом  
Вологодской области и  
Каргопольским районом  
Архангельской области

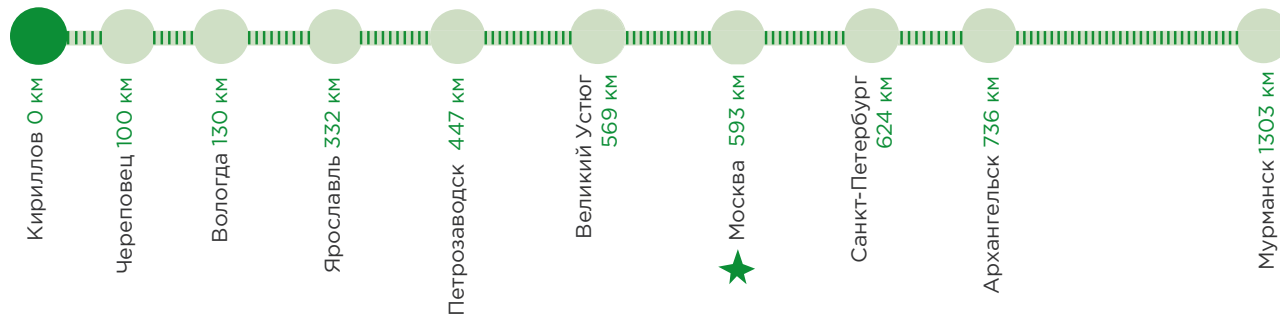


Климат  
**умеренно-континентальный**  
Средняя t°  
☁ -11 С - январь  
☀ +16,9 С -июль

### Условные обозначения:

-  федеральная А/Д - А 119
-  региональные дороги
-  Северо-Двинская шлюзованная система
-  причалы

Расстояние от Кириллова до крупных городов по автомобильной дороге



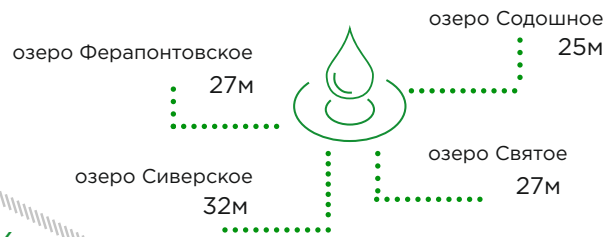
**Автомобильное сообщение:**  
федеральная автомобильная дорога А119 Вологда-Медвежьегорск  
автомобильная дорога Р-21 «Кола»



**Водное сообщение:**  
Северодвинская шлюзованная система, Волго-Балтийский водный путь

**Водные ресурсы:**  
на территории  
округа более **300**  
озер и рек

Самые глубокие озера



**47%**  
хвойные  
породы

**53%**  
лиственные  
породы

**Лесные ресурсы:**  
**350,8 тыс. га** - площадь лесов

(67 % территории)  
Расчетная лесосека используется на 31,6 %

**Фауна:**  
>500 видов насекомых  
>500 видов птиц  
43 вида млекопитающих  
305 видов позвоночных животных  
31 вид рыб

**Флора:**  
>100 видов сосудистых растений  
>70 видов грибов  
>200 видов мохообразных  
>100 видов лишайников

168,47 тыс. га площадь нацпарка  
247 населенных пунктов  
168,47 тыс. га лесной зоны  
Вологодского поозерья



**Национальный парк «Русский север»**  
Особо охраняемая природная территория  
федерального значения создана на территории  
Вологодской области **20 марта 1992 года**

106 озер  
66 рек бассейнов реки  
Волги и Белого моря  
**Крупные морено-напорные холмы:**  
гора Маура, Цыпина гора,  
Сандырева гора

**122** вида  
объектов  
растительного  
мира включены в

**98** видов  
объектов  
животного  
включены в



Красную книгу России

**Два уникальных лесных массива:**  
Шалго-Бодуновский лес,  
Сокольский Бор  
51 археологический памятник

**Запасы полезных ископаемых  
на территории округа:**





Главным достоянием округа являются его жители

**14038 человек**  
- общая численность населения:  
**7071 человек**  
- городское население  
**6967 человек**  
- сельское население

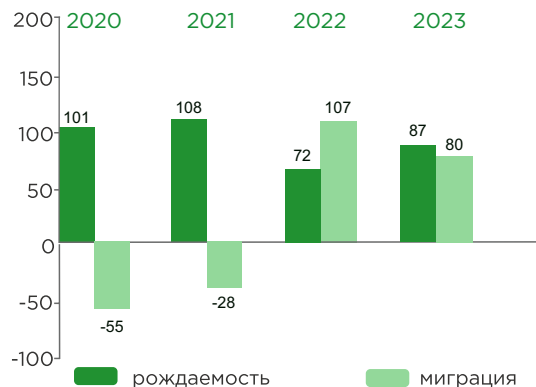

**35,9%** старше трудоспособного населения



**46,3%** трудоспособное население



**17,8%** моложе трудоспособного населения



**49630** РУБЛЕЙ  
СРЕДНЕМЕСЯЧНАЯ ЗАРАБОТНАЯ ПЛАТА

**1,1%**  
УРОВЕНЬ БЕЗРАБОТИЦЫ

Среднесписочная численность работников

деятельность административная и сопутствующие дополнительные услуги - 49

деятельность в области культуры, спорта, организации досуга и развлечений - 252

деятельность в области здравоохранения и социальных услуг - 402

образование - 360

государственное управление и обеспечение военной безопасности; социальное обеспечение - 552

деятельность по операциям с недвижимым имуществом - 47

деятельность профессиональная, научная и техническая - 51

предоставление прочих услуг - 13



сельское, лесное хозяйство, охота, рыболовство и рыбоводство - 294

добыча полезных ископаемых - 44

производство пищевых продуктов - 82

производство готовых металлических изделий, кроме машин и оборудования - 24

обеспечение электрической энергией, газом и паром; кондиционирование воздуха - 109

строительство - 217

водоснабжение, водоотведение, организация сбора и утилизации отходов, деятельность по ликвидации загрязнений - 23

торговля оптовая и розничная; ремонт автотранспортных средств и мотоциклов - 244

транспортировка и хранение - 252

деятельность гостиниц и предприятий общественного питания - 10

по организациям малого предпринимательства - 341

деятельность финансовая и страховая - 11  
деятельность в области информации и связи - 16

ИНВЕСТИЦИОННЫЙ ПОТЕНЦИАЛ



Конкурентные преимущества округа:



выгодное географическое расположение



наличие автомобильных и водных путей



богатый ресурсный потенциал



историческое и культурное наследие



богатый природный потенциал



экологически чистая территория



высокий туристический потенциал



разнообразная отраслевая структура экономики

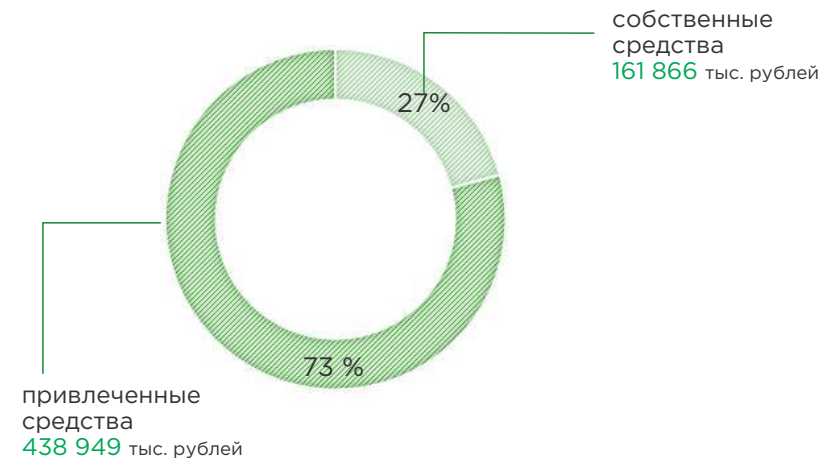


600,8 млн.руб.

Инвестиции в основной капитал по крупным и средним организациям округа в 2023 году



Структура инвестиций по источникам финансирования





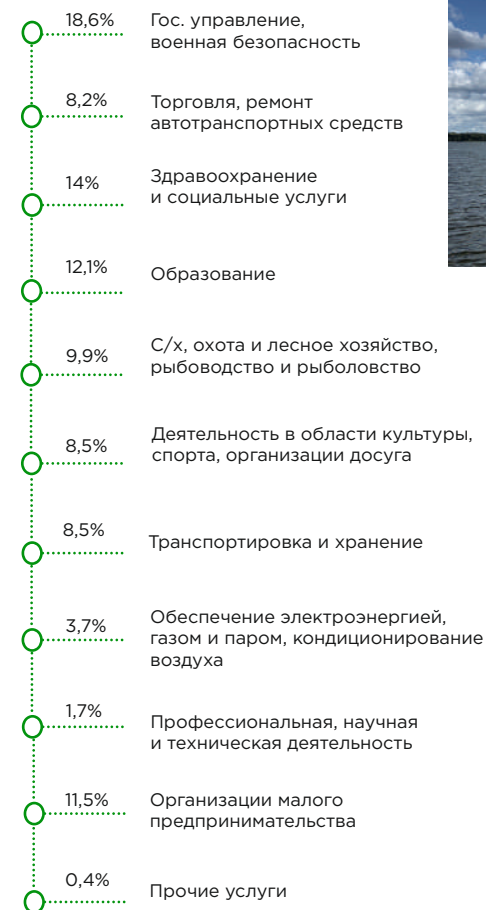
ЭКОНОМИЧЕСКИЙ ПОТЕНЦИАЛ



Отраслевой состав экономики:

- Розничная торговля
- Строительство
- Сфера услуг
- Лесозаготовка
- Сельское хозяйство
- Туризм
- Обрабатывающее производство
- Добыча полезных ископаемых

Доля по численности работающих:



Оборот предприятий и организаций  
 2020 г. - 2467,7 млн. рублей  
 2021 г. - 2648,2 млн. рублей  
 2022 г. - 2774,1 млн. рублей  
 2023 г. - 2950,4 млн. рублей

Основные бюджето-образующие предприятия:

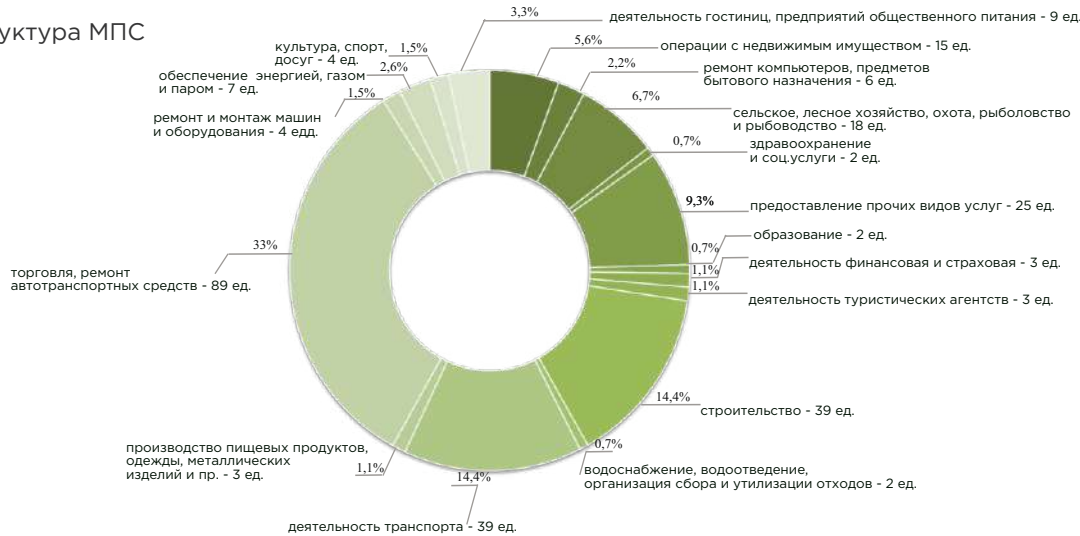
- ФГБУК «Кирилло-Белозерский историко-архитектурный и художественный музей-заповедник»
- ПО «Череповецкие электрические сети»
- Кирилловское РАЙПО
- ПО «Кооператор»
- СПК (колхоз) «Коминтерн-2»
- БУЗ ВО «Кирилловская ЦРБ»

Малый бизнес

По состоянию на 10.04.2024 года в Едином реестре МПС зарегистрировано:

- 55 юридических лиц, из них:
- 45 микропредприятий
- 8 малых предприятий
- 2 средних предприятия
- 217 индивидуальных предпринимателя

Структура МПС



405 самозанятых (октябрь 2023 г.)

Со стороны администрации Кирилловского округа особое внимание уделяется поддержке субъектов МСП и информированию об изменениях законодательства РФ, мерах государственной и муниципальной поддержки, проводимых мероприятиях.

С целью взаимодействия органов местного самоуправления и бизнес-сообщества на территории округа действуют институты:

- Координационный совет по развитию малого и среднего предпринимательства в Кирилловском муниципальном округе
- Инвестиционный совет Кирилловского муниципального округа
- Рабочая группа по развитию торгового обслуживания населения на территории Кирилловского муниципального округа
- Рабочая группа по развитию туризма на территории Кирилловского муниципального округа

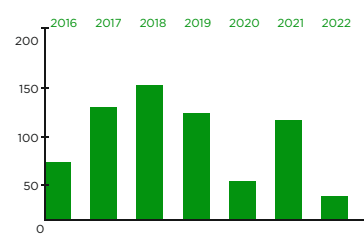
Промышленное производство и лесозаготовка

Кирилловский округ не относится к промышленным районам и округам в силу своих природных особенностей.

В структуре промышленного производства округа выделяют

- Пищевая промышленность
- Добыча полезных ископаемых
- Лесозаготовка и лесопереработка

Лесозаготовка, тыс. пл. куб.м



130 909 тыс. руб. объем отгруженной промышленной продукции в 2023 г.

Основные промышленные предприятия округа:

- Добыча полезных ископаемых АО «Череповецкое Карьерное Управление»
- Обеспечение электроэнергией ПО «Череповецкие электрические сети» Вологодского филиала ПАО «Россети Северо-Запада» ООО «Кирилловская электросеть»
- Пищевая промышленность ПО «Кооператор» ООО «Кирилловский пищекомбинат»

Бренд округа

«Кирилловский лимонад» (производитель ПО «Кооператор») 1946 г. – начало производства 2016 г. – присвоен знак качества «Настоящий вологодский продукт»



« Этот лимонад действительно напоминает вкус детства - В.В.Путин »



**4684 головы**  
поголовье крупного  
рогатого скота в 2023 г.



**20875 тонн**  
произведено молока  
в 2023 г.



**546 тонн**  
реализовано продукции  
животноводства в 2023 г.



**19828 тонн**  
реализовано молока  
в 2023 г.

**6041 тонн**  
Валовый сбор зерна

**3 место** среди районов и округов  
по урожайности зерновых в 2023 году  
**26,4 ц/га**

**7 место** среди округов  
и районов области по  
валовому производ-  
ству молока



Получена СПК «Комитерн-2»


**106,5 млн. руб.** -  
общая сумма  
полученных  
субсидий в 2023 году

**Основные предприятия в сфере  
сельского хозяйства:**

СПК (колхоз) «Коминтерн-2» - племенной завод по разведению крупного рогатого скота черно-пестрой породы

СПК (колхоз) «Николоторжский»

СХПК «Ильюшинский»  
(отделение «Колкач»)



**3 место** по обороту розничной торговли на 1 жителя среди районов и округов

**124** предприятия торговли

**9** объектов общественного питания

**5** объектов торговли федеральных сетей («Магнит», «Пятерочка»)

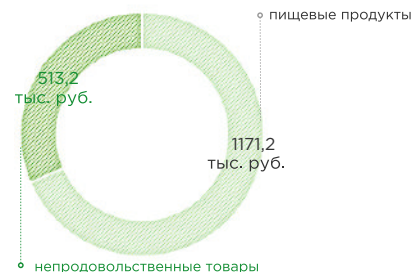
**9** школьных столовых и на предприятиях

**36** объектов бытового обслуживания

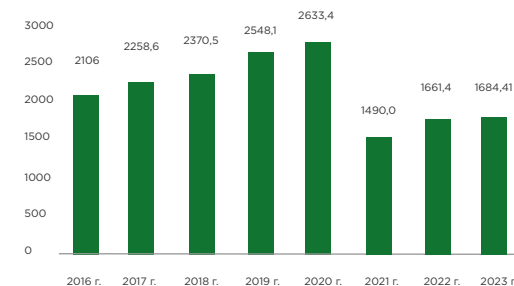
**360** населенных пунктов с почтовой связью

**314** телефонизированных населенных пунктов

Структура оборота розничной торговли



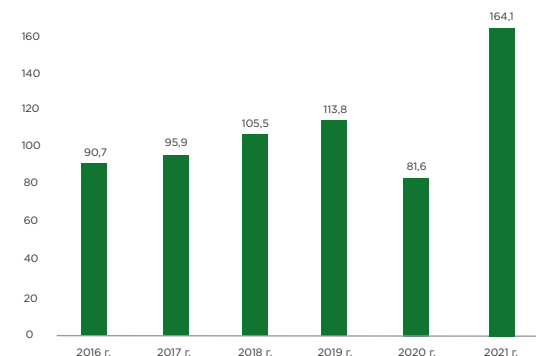
Оборот розничной торговли Кирилловского муниципального округа, млн. руб.



**Основные предприятия в сфере общественного питания:**

- Ресторан «Русь»
- Ресторан «Сиверский»
- Ресторан «Лайтури»
- Ресторан «Кашалот»
- Кафе «Перекресток»
- Столовая-кафе «Деревенька»
- Кафе на территории Кирилло-Белозерского музея-заповедника
- Кафе горнолыжного комплекса «Ципина гора»
- Кафе базы отдыха «12 месяцев»

Оборот общественного питания Кирилловского муниципального округа, млн. руб.



ИНФРАСТРУКТУРНЫЙ ПОТЕНЦИАЛ



Протяженность дорог  
местного значения  
**851,62 км**



Протяженность  
федеральной  
автомобильной дороги  
**63 км**



Северо-Двинская  
шлюзованная система



причалы «Горицы» (7 км от г. Кириллов)  
и «Кузино» (15 км от г. Кириллов)

Успешные  
инвестиционные проекты



Реконструкция причалов  
в с. «Горицы» и «Кузино»

₽ Объем инвестиций: 100 млн. руб.

📅 Сроки реализации: 2009-2013 г.г.

Строительство автомобильной  
дороги «Обход города Кириллов»

₽ Объем инвестиций: 370 млн. руб.

📅 Сроки реализации: 2016 г.г.



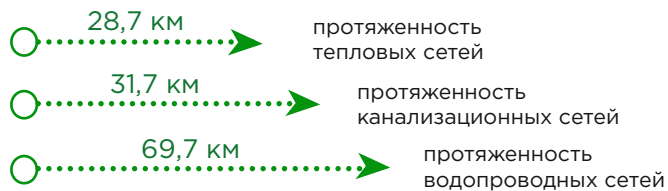
Техническое перевооружение  
котельных города Кириллова  
(переход на природный газ)

₽ Объем инвестиций: 266,1 млн. руб.

📅 Сроки реализации: 2022-2023 г.г.

13 предприятий  
в сфере ЖКХ

18 котельных



Основные предприятия отрасли:

ООО «Водоканал»

МУП «Спецавтохозяйство Кирилловского района»

ООО «Жилкомплект»

ООО «Стройкомплект»

ООО «Липовское ЖКХ»

ООО «ЖКХ Шиндалово»

МУП «Коммунальные системы Талицкого поселения»

Округ активно принимает участие в проектах:

«Чистая вода»

«Народный бюджет»

**238,1 млн. руб.**

объем инвестиций, вложенных в модернизацию и ремонт коммунальной сферы в 2021 - 2023 г.г.

На территории округа реализуется программа «Переселение граждан из аварийного жилищного фонда в муниципальных образованиях Вологодской области на 2019 - 2025 гг.

**780,5 млн. рублей** объем инвестиций на реализацию программы за **2021-2023 гг.**

Реализованные инвестиционные проекты:

Строительство водопроводных очистных сооружений, капитальный ремонт централизованных систем водоснабжения

📄 Объем инвестиций: 78,02 млн. руб.

📅 Сроки реализации проекта: 2021-2022 гг.

СОЦИАЛЬНО-КУЛЬТУРНЫЙ ПОТЕНЦИАЛ



## Культура

1 детская школа искусств

1 центральная библиотека

9 сельских библиотек

7 библиотек-клубов

1 центр культурного развития и

8 обособленных подразделений

279

человек обучаются в детской школе искусств

315

тыс. чел. количество посещений учреждений культуры



Кирилловский округ является прекрасной площадкой для съёмок кинолент.

На территории округа снято 13 художественных фильмов.



2020г.



2016г.



2013г.



2008г.



2006г.



1971г.



1975г.



2011 г.

Реализованные инвестиционные проекты (дополненные с 2019 года):

Капитальные ремонты Талицкого, Волокославинского, Николоторжского, Коварзинского СДК, Топорнинского сельского клуба, Талицкая сельская картинная галерея

Объем инвестиций: 24,1 млн. руб.  
Сроки реализации: 2018-2023 г.

Текущие и капитальные ремонты Талицкой, Николоторжской сельской библиотек, Шиндаловской и Горицкой библиотек-клубов, Коварзинская библиотека

Объем инвестиций: 10,2 млн. руб.  
Сроки реализации: 2020-2023 г.


Капитальный ремонт здания детской школы искусств и приобретение оборудования

Объем инвестиций: 5,6 млн. руб.  
Сроки реализации: 2021 г.

Приобретение автоклуба для центра культурного развития в целях обслуживания жителей отдалённых населённых пунктов округа

Объем инвестиций: 6 млн. руб.  
Сроки реализации: 2020 г.

В съёмках кинолент принимают участие не только именитые актеры, но и местные жители, в том числе молодежь



## Образование



6 школ



4 детских сада

Более 100 млн. руб.

Общий объем инвестиций в ремонт и модернизацию учреждений образования за последние 5 лет



1 дом детского творчества



1 детско-юношеская спортивная школа



1 БПОУ ВО «Вологодский областной колледж культуры и туризма»

383 человек – сотрудники учреждений образования

190 педагогический работник

501 детей обучаются по программам дошкольного образования

180

студентов колледжа

3 школы оборудованы для обучения детей-инвалидов

100 % обеспеченность дошкольного образования

Строительство новой Николоторжской школы

Объем инвестиций: 160 млн. руб.  
Сроки реализации: 2016-2017 гг.



## Молодежная политика

32 детских и молодежных объединения, из них

12 добровольческих отрядов

1 Молодежный парламент округа

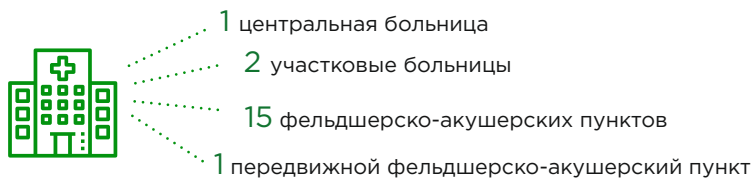
Военно-патриотическое общественное движение «Юнармия»

БУ МП КМР «Районный молодежный центр «Альфа»

Местное отделение Общероссийского общественно-государственного движения детей и молодежи «Движение первых»

Молодежь округа принимает активное участие в областных конкурсах, фестивалях и слетах. Опорное представительство по развитию добровольчества на территории Кирилловского округа ресурсного центра "Провода" является одним из лучших в Вологодской области

Здравоохранение



Кирилловский округ принимает активное участие в национальном проекте «Здравоохранение», в рамках которого осуществляется обновление санитарного автопарка, приобретение медицинского оборудования, капитальный ремонт и строительство медицинских учреждений.

72 % укомплектованность медицинским персоналом

Спорт



32 плоскостных спортивных сооружений



7 спортивных залов



4 катка

2 место по массовости сдачи норм ГТО

На территории округа проводятся:

12 областных спортивных соревнований

1 спартакиада среди школьных коллективов по 9 видам спорта

32 районных соревнований

Кирилловский полумарафон включен в календарь Национального бегового движения.

Освещенная тропа здоровья в г. Кириллов

Объем инвестиций: 2,0 млн. руб.  
Сроки реализации: 2023 г.

Сборные команды округа принимают участие в областных и всероссийских соревнованиях.

Физкультурно-оздоровительный комплекс открытого типа в с.Талицы

Объем инвестиций: 7,1 млн. руб.  
Сроки реализации: 2023 г.

Выполнен капитальный ремонт городского стадиона.

Объем инвестиций: 34,9 млн. руб.  
Сроки реализации: 2018-2019 г.



Выполнен капитальный ремонт Центра физической культуры и спорта в г. Кириллов

Объем инвестиций: 9 млн. руб.

ТУРИСТСКИЙ ПОТЕНЦИАЛ



Кирилловский округ входит в число самых посещаемых территорий Вологодской области.

Ежегодно он принимает более **400 тысяч посетителей**



#### Туристский поток:

465,5 тыс - количество посетителей за 2023 год:  
туристов - 14,3 тыс. человек  
экскурсантов - 451,2 тыс. человек



#### Гостиничная инфраструктура:

29 объектов на 809 мест



#### Показатели туристского рынка:

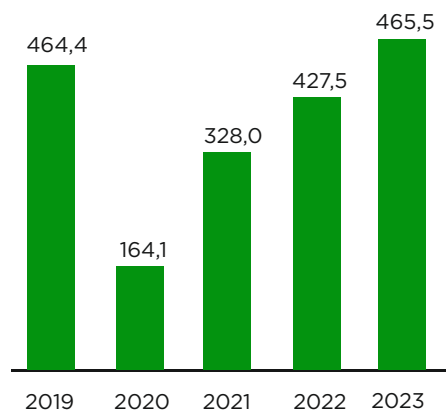
2 дня - средняя продолжительность пребывания туристов на территории округа  
Стоимость пребывания в средствах размещения от 1000 до 12 000 рублей



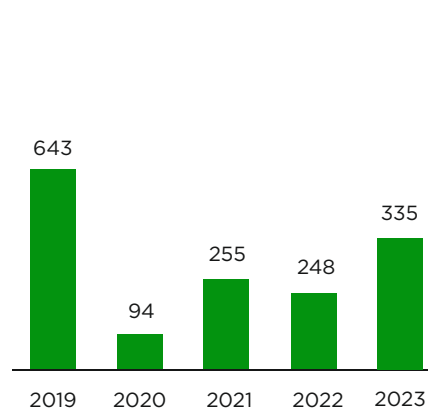
#### Объекты питания:

8 объектов

Динамика туристской активности (тыс.чел.)



Динамика судозаходов (ед.)



Кирилловскую землю называют **Северной Фиваидой** - здесь возникли первые православные монастыри на Русском Севере.

**Кириллов** - один из самых посещаемый туристских центров Вологодской области. Бренд «**Кириллов - святая земля**» известен далеко за пределами области.

### Активно в Кирилловском округе развивается экологический туризм:

#### Экологический маршрут «Вдоль канала им. герцога Вюртембергского»

**Маршрут:** г. Кириллов — м. Топорня

Автомобильная (автобусная экскурсия) включает в себя посещение объектов существующей Северо-Двинской шлюзованной системы (ранее канал им. герцога Вюртембергского)

**Лучшее время для посещения** — май-сентябрь

#### Экологическая тропа «По горе Мауре»

**Маршрут:** с. Горицы - гора Маура

Экскурсия включает в себя посещение оборудованной экологической тропы «По горе Мауре».

Продолжительность экскурсии - 2-2,5 часа

Протяженность маршрута - 2,6 км

**Лучшее время для посещения** — май-сентябрь

#### «Экологическая тропа по Сокольскому бору»


**Маршрут:** Южнее м. Топорня, Сокольский бор

Удивительно красивый сосновый лес Сокольского бора раскинулся на песчаной косе в месте, где канал герцога А. Вюртембергского (XIX века) соединяется с Волго-Балтийским водным путем (XX век). Во время экскурсии туристы познакомятся с флорой и фауной Сокольского бора и его историей. Бор является излюбленным местом отдыха для туристов.

Продолжительность экскурсии - 2-3 часа

Протяженность маршрута - 3,5 км

**Лучшее время для посещения** — май-сентябрь





### Направления туризма

Культурно-познавательный - 85% туристов

Рекреационный туризм - 10% туристов

Событийный туризм

Паломнический туризм

Караванинг



### Объекты рекреационного туризма:

База отдыха «Экотель»

База отдыха «Лайтури»

База отдыха «12 месяцев»

Туристический комплекс - «Ципина гора»

### Объекты религиозного туризма:

Воскресенский Горичский женский монастырь

Нило-Сорская пустынь

Кирилло-Белозерский мужской монастырь

Богородице-Рождественский Ферапонтов мужской монастырь

Храм Казанской иконы Божией Матери г. Кириллов

Храм Покрова Пресвятой Богородицы д. Аксенова

### Объекты событийного туризма:

Фестиваль по снегоходному спорту «В снегах Кириллова»

День города Кириллова


Исторический фестиваль «Сугорье»

Кирилловский полумарафон


Военно-исторический фестиваль «Кирилло-Белозерская осада»



3



1




4


### Природные объекты

1. Национальный парк «Русский Север»
2. Шалго-Бодуновский лес
3. Сокольский бор
4. Ципина гора
5. Сандырева гора
6. Гора Маура

Её высота **180м**, и отсюда открывается великолепный вид на величественный Кирилло-Белозерский монастырь. На вершине горы есть камень с отпечатком ноги человека. По местной легенде этот след принадлежит преподобному Кириллу.



2



5



6



Примерно 2/3 площади Кирилловского округа занято особо охраняемой природной территорией федерального значения — национальным парком «Русский Север».

### Визит-центр национального парка «Русский Север»

Визит центр - это единый туристско-познавательный музейный комплекс. На первом этаже здания размещена интерактивная экспозиция о природе национального парка, информация о местной истории и культуре. На втором этаже расположена обучающая аудитория для школьников.

### Среди интересных природных объектов для посещения можно выделить следующие:

#### Гора Маура

Морена напора, образованная последним, Валдайским ледником. Она примечательна разнообразием флоры и фауны, а также теми удивительными видами, которые открываются с вершины холма. Именно с Мауры были сделаны одни из самых замечательных фотографий Сергея Михайловича Прокудина-Горского – пионера цветной фотографии. Оборудована экологическая тропа с информационными аншлагами, беседками, иными малыми архитектурными формами.

#### Гора Сандырева

Гора (холм) Сандырева — лысая, безлесная и луговая. С нее открывается великолепный вид на Волго-Балтийский водный путь с крупными островами на водной глади Шекснинских разливов. Под ногами, на самой вершине горы — россыпь невзрачных камней, каждый из которых может оказаться окаменелой морской лилией или пермским кораллом.

Среди представителей флоры и фауны — редкие и (или) охраняемые виды, в том числе орхидеи Русского Севера (башмачок настоящий, кокушник длиннорогий, пололепестник зеленый), репейничек лекарственный, гроздовник полулунный, медведица-госпожа, цикада горная, шашечница Матурна и другие. В ближайшее время планируется оборудование экологической тропы.

### Сокольский бор (зона кемпинга)

На живописном побережье Рыбинского водохранилища, в сосновом бору, богатом местными ягодами и грибами, оборудованы стоянки для отдыха на природе. Администрация национального парка обеспечивает наличие дров для кострищ, уборные и организованный сбор мусора.

Здесь же можно прогуляться по экологической тропе «Путешествие по Сокольскому бору»: туробъект собрал несколько примечательных для нынешней территории национального парка тем: история Русского Севера (местные промыслы, пищевые традиции, традиции природопользования), история Ниловицкого лесничества и села Ниловицы (были затоплены Шекснинским водохранилищем), природа здешних мест (флора и фауна, формирование лесов), особенности лесоустроительной деятельности. Посетители побывают на верховом болоте, познакомятся с его обитателями и прикоснутся к жизни крестьян Кирилловского уезда Новгородской губернии.





### Объекты спортивного туризма:

Горнолыжный комплекс  
«Ципина гора»

### Объекты культурно-познавательного туризма:

Кирилло-Белозерский историко-архитектурный и художественный музей -заповедник

Ферапонтов монастырь. Музей фресок Дионисия

Музейный комплекс «Цыпино»

Музей истории города Кириллова и Кирилловского района

Народный дом, Музей Евгения Преображенского

Историко-этнографический комплекс «Застава Князей Белозерских» (пассажирский причал Кузино)

Историко-этнографический комплекс «Сугорье» (пассажирский причал в с.Горицы)

Мастерская «Куракинская керамика»

Картинная галерея в с.Талицы



## Национальный парк «Русский Север»



Общая площадь парка составляет  
**168,47** тысяч гектаров

На территории парка находится



>70 памятников архитектуры, инженерных сооружений

В их число входят наиболее известные:

Кирилло-Белозерский монастырь  
Ферапонтов монастырь  
Горицкий Воскресенский женский монастырь  
Нило-Сорская пустынь  
Волго-Балтийский и Северо-Двинский водные пути с системой шлюзов

На территории национального парка произрастает



>1000 видов высших растений

200 видов мохообразных

150 видов лишайников

Растения принадлежат к 84 семействам

Обнаружено 269 видов позвоночных животных:

в водоемах встречается

29 видов рыб

6 амфибий

6 рептилий

известны 178 видов птиц


50 видов млекопитающих



В парке проходит северная граница распространения дуба, клена, липы, встречаются лещина и дикая яблоня.

60 видов растений, произрастающих на территории парка, являются редкими,

8 видов из них занесены в Красную книгу РФ.





Сохранились реликтовые и очень редкие водные растения.

В национальном парке «Русский Север» отмечены уникальные жизнеспособные популяции растений семейства орхидных **23 вида**



В национальном парке в последние годы расселились и удачно размножаются занесенные в **Красную книгу РФ** орлан-белохвост и скопа



**Около 110 видов** представителей фауны нуждаются в особой охране



▶ Туризм и индустрия гостеприимства

○ Оздоровительный центр:

- бальнеоцентр (лечебная грязь на основе сапропели и минеральная вода)



Инфраструктура туризма:

- пункт проката водного инвентаря (лодки, каяки, SAP-серф, скутеры и т.п.)
- яхтинг-центр
- водный туризм на внутренних водоемах
- развитие придорожного сервиса
- развитие мото/квадроспорта



Средства размещения:

- бутик-отель
- загородный СПА-отель
- эко-отель



Объекты питания:

- ресторан
- кофейня
- пекарня в русском стиле
- стрит-фуд



▶ Сельское хозяйство и производство



Агропромышленное производство:

- рыбоводческое хозяйство (выращивание форели, осетров, стерляди и т.п.) с организацией экскурсий

- пищевые производства (предприятие по переработке дикоросов)

- медовая пасека с организацией экскурсий и дегустационным залом

- выращивание грибов (шампиньоны, вешенки, белые)



Производство:

- розлив лечебной минеральной воды
- производство лечебной косметики на основе сапропели и торфа

### Предоставление земельных участков в аренду без проведения торгов

#### Для реализации масштабных инвестиционных проектов

Строительство новых объектов с суммарным объемом капитальных вложений не менее **30 млн. рублей** и (или) созданием более **100 рабочих мест**

#### Для размещения объектов социально-культурного назначения

Строительство новых объектов с суммарным объемом капитальных вложений не менее **10 млн. рублей** (собственные средства не менее **30%**) и созданием не менее **5 рабочих мест**

#### Для размещения объектов коммунально-бытового назначения

Строительство новых объектов с суммарным объемом капитальных вложений не менее **25 млн. рублей** (собственные средства не менее **50%**) и созданием не менее **5 рабочих мест**

### Приоритетные инвестиционные проекты

Налоговые льготы на срок от **3 до 7 лет\***

\*в зависимости от объема инвестиций

Для новых организаций при реализации проекта свыше 50 млн. рублей

- Снижение ставки налога на прибыль до **13,5%** (в части зачисляемой в областной бюджет или инвестиционный налоговый вычет)
- Освобождение от уплаты налога на имущество организации в отношении построенных основных средств
- Освобождение от уплаты транспортного налога

Налоговые льготы на срок от **3 до 8 лет\***

Для действующих организаций

- Снижение ставки или освобождение от уплаты налога на имущество организаций в отношении построенных или реконструируемых основных средств

\*в зависимости от объема инвестиций и места реализации проекта

- Инвестиционный налоговый вычет

Субсидии

- На покупку нового оборудования, на уплату первого взноса по лизингу, на финансовое обеспечение НИОКР, на уплату части процентов по кредитам в коммерческих банках, на создание объектов инфраструктуры, на приобретение туристского оборудования, на строительство объектов инфраструктуры к объектам туристской индустрии

Гранты

- Молодым предпринимателям до 25 лет (включительно)
- Социальным предприятиям

Консультационная поддержка

- Консультирование предпринимателей Вологодской области по вопросам действующего законодательства, действующих мер поддержки, разработке проектов, маркетинговому сопровождению, а также юридические и бухгалтерские консультации.

Программная поддержка

- Обеспечение и сопровождение участия в федеральных программах для предпринимателей

Муниципальная преференция в целях поддержки субъектов малого и среднего предпринимательства в виде передачи в аренду муниципального имущества Кирилловского муниципального округа без проведения торгов.

Получатели



Юридические лица и индивидуальные предприниматели, отнесенные к категории субъектов малого и среднего предпринимательства, физические лица, не являющиеся индивидуальными предпринимателями и применяющие специальный налоговый режим «Налог на профессиональный доход»

Условия предоставления



Предоставляется на срок не более 49 лет.  
Субъекты МСП и самозанятые осуществляют виды деятельности, указанные в разделе 4 муниципальной программы «Социально-экономическое развитие Кирилловского муниципального округа на 2017-2023 годы»  
Регистрация субъектов МСП и самозанятых и осуществление им уставной деятельности, связанной с возможностью использования запрашиваемого имущества по целевому назначению  
Отсутствие нарушений условий ранее заключенных договоров

Срок рассмотрения



30 дней с даты регистрации заявления  
При отсутствии полного пакета документов в течении 10 дней заявление возвращается заявителю  
В случае принятия положительного решения информирование заявителя осуществляется в течение 5 дней

Субсидия на возмещение части затрат организациям любых форм собственности и индивидуальным предпринимателям, занимающимся доставкой и реализацией продовольственных товаров в малонаселенные и труднодоступные населенные пункты Кирилловского муниципального округа

Получатели



Организации и ИП, занимающиеся доставкой и реализацией продовольственных товаров в малонаселенные и (или) труднодоступные населенные пункты Кирилловского округа

Назначение



Создание условий для обеспечения поселений услугами торговли в части обеспечения жителей малонаселенных и (или) труднодоступных населенных пунктов, в которых отсутствуют стационарные торговые объекты, продовольственными товарами

Размер субсидии



$V = \sum C$   
V - объем субсидии  
C - сумма ежедневного расхода ГСМ, руб.  
 $C = S \times P \times N \times K$ ,  
где:  
S - расстояние согласно путевому листу, км;  
P - цена ГСМ, руб. за единицу объема;  
N - норма расхода ГСМ на 1 километр;  
K - коэффициент компенсации произведенных расходов (не более 95 %)

Требования к получателю:



Отсутствие просроченной задолженности по возврату в бюджет округа субсидий, бюджетных инвестиций, предоставленных в соответствии с иными правовыми актами, и иная просроченная задолженность перед бюджетом округа.

Получатели не должны находиться в процессе реорганизации, ликвидации, банкротства, не должны прекращать деятельность в качестве индивидуального предпринимателя или юридического лица.


Получатели не должны являться иностранными юридическими лицами, а также российскими юридическими лицами, в уставном капитале которых доля участия иностранных организаций превышает 50%.


Получатели субсидий не должны получать средства из бюджета округа в соответствии с иными нормативными правовыми актами.

Отсутствие у получателя неисполненной обязанности по уплате налогов, сборов, страховых взносов, пеней, штрафов, процентов.



## Субсидия на возмещение части затрат на приобретение комбикормов, отрубей зерновых и фуражного зерна

**Получатели**  Сельскохозяйственные товаропроизводители, признанные таковыми в соответствии со статьей 3 Федерального закона от 29 декабря 2006 года № 264-ФЗ «О развитии сельского хозяйства» (кроме граждан, ведущих личное подсобное хозяйство), осуществляющие производство сельскохозяйственной продукции на территории Кирилловского округа (далее - сельхозтоваропроизводители), имеющие поголовье крупного рогатого скота по состоянию на 1 января года подачи заявления, а также состоящие на учете в налоговых органах на территории Кирилловского округа.

**Назначение**  Возмещение части затрат, произведенных сельхозтоваропроизводителями на приобретение комбикормов, отрубей зерновых и фуражного зерна в целях содействия развитию сельскохозяйственного производства.

**Размер субсидии**  Определяется по формуле:

$$V_i = V \times \frac{S_i}{\sum S}$$


$V_i$  – объем субсидий  $i$ -му сельхозтоваропроизводителю

$V$  – распределяемый объем бюджетных ассигнований

$S_i$  – фактический объем приобретенных в текущем году комбикормов, отрубей зерновых и фуражного зерна,  $i$ -го сельхозтоваропроизводителя

$\sum S$  – сумма фактических объемов приобретенных в текущем году на дату подачи заявления комбикормов, отрубей зерновых и фуражного зерна сельхозтоваропроизводителями округа, подавшими заявления

Субсидия рассчитывается исходя из фактических объемов, приобретенных в текущем году на дату подачи заявления комбикормов, отрубей зерновых и фуражного зерна, подтвержденных первичными учетными документами.

**Требования к получателю:** 

У заявителя должна отсутствовать неисполненная обязанность по уплате налогов, сборов, страховых взносов, пеней, штрафов, процентов, подлежащих уплате в соответствии с законодательством Российской Федерации о налогах и сборах

У заявителя должна отсутствовать просроченная задолженность по возврату в бюджет Кирилловского округа субсидий, бюджетных инвестиций, а также иная просроченная (неурегулированная) задолженность по денежным обязательствам перед Кирилловским округом

Юридические лица не должны находиться в процессе реорганизации (за исключением реорганизации в форме присоединения к юридическому лицу, являющемуся заявителем, другого юридического лица), ликвидации, в отношении их не введена процедура банкротства, деятельность заявителя не приостановлена в порядке, предусмотренном законодательством Российской Федерации, а заявители - индивидуальные предприниматели не должны прекратить деятельность в качестве индивидуального предпринимателя

В реестре дисквалифицированных лиц отсутствуют сведения о дисквалифицированных руководителях, членах коллегиального исполнительного органа, лице, исполняющем функции единоличного исполнительного органа, или главном бухгалтере заявителя, являющегося юридическим лицом, об индивидуальном предпринимателе и о физическом лице, являющихся заявителями

Заявители не должны являться иностранными юридическими лицами, а также российскими юридическими лицами, в уставном (складочном) капитале которых доля участия иностранных юридических лиц, местом регистрации которых является государство или территория, включенные в утвержденный Министерством финансов Российской Федерации перечень государств и территорий, предоставляющих льготный налоговый режим налогообложения и (или) не предусматривающих раскрытия и предоставления информации при проведении финансовых операций (офшорные зоны) в совокупности превышает 50 процентов

Заявители не должны получать средства из бюджета округа в соответствии с иными нормативными правовыми актами на указанные цели

Заявители не должны находиться в перечне организаций и физических лиц, в отношении которых имеются сведения об их причастности к экстремистской деятельности или терроризму, либо в перечне организаций и физических лиц, в отношении которых имеются сведения об их причастности к распространению оружия массового уничтожения



На территории Вологодской области действует система всесторонней поддержки бизнеса, представленная институтами поддержки:



АО «Корпорация развития Вологодской области» региональный институт развития, который является специализированной организацией по привлечению инвестиций, работе с инвесторами, сопровождению инвестиционных проектов. Организация осуществляет комплексное сопровождение инвестиционных проектов на всех этапах их реализации, снижения административных барьеров, создания комфортных условий для развития бизнеса на территории региона.

[invest35.ru](http://invest35.ru)



Агентство развития предпринимательства Вологодской области «Мой бизнес» Имеет 5 центров, в рамках которых предприниматели могут получить квалифицированную помощь по вопросам запуска предпринимательской деятельности, получения финансовых форм поддержки, предпринимателями региона, а также продвижения продукции на внутреннем и внешнем рынках

[mb35.ru](http://mb35.ru)



Фонд ресурсной поддержки малого и среднего предпринимательства предоставляет микрозаймы субъектам малого и среднего предпринимательства под сниженный процент - от 1,0% до 11,25% годовых. ФРП позволяет бизнесу получить финансирование проектов на более выгодных условиях, чем в коммерческих банках

[frp35.ru](http://frp35.ru)



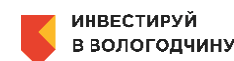
АУ ВО «Фонд развития промышленности» оказывает содействие в становлении эффективных, экономически и организационно самостоятельных субъектов бизнеса. Предоставляет заемное финансирование под 3-5% для проектов реализуемых по приоритетным направлениям российской промышленности, на производство новой конкурентоспособной и высокотехнологичной продукции гражданского назначения, а также финансирует инвестиционные проекты совместно с Федеральным фондом развития промышленности

[smb35.ru](http://smb35.ru)



Департамент экономического развития области является исполнительным органом области, осуществляющим полномочия на территории области в сферах государственного регулирования инвестиционной деятельности, промышленной политики и развития малого и среднего предпринимательства

[der.gov35.ru](http://der.gov35.ru)



Инвестиционный портал Вологодской области  
Инвестиционная карта Вологодской области

[investregion.gov35.ru](http://investregion.gov35.ru)



## ИНВЕСТИЦИОННЫЕ ПЛОЩАДКИ



«Земельный участок для строительства базы отдыха (гостевого дома) на реке Гремиха»



Наименование проекта	Земельный участок для строительства базы отдыха (гостевого дома) на реке Гремиха
Место расположения	Кирилловский муниципальный округ, Алешинское территориальное управление, д. Иванов Бор
Кадастровый номер участка	35:05:0304036:886
Общая площадь участка	0,15 га
Категория земель	Земли населённых пунктов
Условия предоставления	Аренда
Удаленность, транспортная инфраструктура	Земельный участок расположен в 35 км от федеральной трассы «Вологда-Медвежьегорск». Расстояние от г. Кириллов - 22 км, от г. Вологды - 150 км
Описание земельного участка	Предполагается строительство «Дома мельника» и водяной мельницы
Обеспеченность инженерной инфраструктурой	Имеется возможность подключения к электрическим сетям. Водопровод и канализация автономные
Здания и сооружения	Нет

«Здание для размещения лесоперерабатывающего производства»



Наименование проекта	Здание для размещения лесоперерабатывающего производства
Место расположения	Кирилловский округ, с.Чарозеро, ул.Сельская, д.3
Общая площадь участка	Около 1 га
Координаты участка	Широта: 38.635238      Долгота: 60.460638
Категория земель	Земли населённых пунктов
Условия предоставления	Собственность
Удаленность, транспортная инфраструктура	Земельный участок расположен в 44 км от федеральной трассы «Вологда-Медвежьегорск». Расстояние от г.Кириллов - 83 км, от г.Вологды-180 км
Обеспеченность инженерной инфраструктурой	Имеется возможность подключения к электрическим сетям. Имеется скважина



«Земельный участок для строительства туристического комплекса»



Наименование проекта	Земельный участок для строительства туристического комплекса
Место расположения	Кирилловский муниципальный округ, Липовское территориальное управление, д. Бутово
Координаты участка	Кадастровый номер 35:05:0302057:4
Общая площадь участка	Около 5 га
Категория земель	Земли населенных пунктов
Условия предоставления	Аренда
Удаленность, транспортная инфраструктура	Земельный участок расположен на берегу озера Соровское. Земельный участок расположен в 29 км от федеральной трассы «Вологда-Медвежьегорск». Расстояние от п. Косино – 17 км, от г. Кириллов – 12 км, от г. Вологды – 143 км
Обеспеченность инженерной инфраструктурой	Имеется возможность подключения к электрическим сетям. Водопровод и канализация автономные
Здания и сооружения	Нет

«Земельный участок для строительства гостевых домов»



Наименование проекта	Земельный участок для строительства гостевых домов
Место расположения	Кирилловский муниципальный округ, Ферапонтовское территориальное управление, д. Устье
Координаты участка	Кадастровый номер 35:05:0301008:23
Общая площадь участка	3 га
Категория земель	Земли населенных пунктов
Условия предоставления	Аренда
Удаленность, транспортная инфраструктура	Земельный участок расположен в 200 м от федеральной трассы «Вологда-Медвежьегорск». Расстояние от с. Ферапонтово – 9 км, от г. Кириллов – 28 км, от г. Вологды – 120 км
Обеспеченность инженерной инфраструктурой	Водопровод и канализация автономные. Имеется возможность подключения к электрическим сетям
Здания и сооружения	Нет



«Земельный участок для размещения базы отдыха»



Наименование проекта	Земельный участок для размещения базы отдыха
Место расположения	Кирилловский муниципальный округ, Ферапонтовское территориальное управление, д. Гридинская
Кадастровый номер участка	35:05:0301006:140
Общая площадь участка	1,5 га
Категория земель	Земли населенных пунктов
Условия предоставления	Аренда
Удаленность, транспортная инфраструктура	Транспортная инфраструктура: земельный участок расположен в 350 м от федеральной трассы Вологда-Медвежьегорск. Расстояние от с. Ферапонтово – 25 км, от г. Кириллов – 44 км, от г. Вологды – 140 км
Обеспеченность инженерной инфраструктурой	Имеется возможность подключения к электрическим сетям
Здания и сооружения	Нет

«Земельный участок для размещения базы отдыха»



Наименование проекта	Земельный участок для размещения базы отдыха
Место расположения	Кирилловский муниципальный округ, Ферапонтовское территориальное управление, д. Гридинская
Кадастровый номер участка	35:05:0301006:139
Общая площадь участка	1,6 га
Категория земель	Земли населенных пунктов
Условия предоставления	Аренда
Удаленность, транспортная инфраструктура	Транспортная инфраструктура: земельный участок расположен в 20 м от федеральной трассы Вологда-Медвежьегорск. Расстояние от с. Ферапонтово – 25 км, от г. Кириллов – 44 км, от г. Вологды – 140 км
Обеспеченность инженерной инфраструктурой	Имеется возможность подключения к электрическим сетям
Здания и сооружения	Нет



## «Здание для размещения базы отдыха»



Наименование проекта	Здание для размещения базы отдыха
Место расположения	Кирилловский муниципальный округ, с. Чарозеро, ул. Центральная, д.36
Координаты участка	Кадастровый номер 35:05:0103017:305
Общая площадь участка	0,17 га
Категория земель	Земли населенных пунктов
Условия предоставления	Собственность
Удаленность, транспортная инфраструктура	Расположено в центральной части села Чарозеро в непосредственной близости от асфальтированной дороги по направлению к реке Совза и озеру Воже. Расстояние от г. Кириллов – 83 км, от г. Вологды – 180 км
Обеспеченность инженерной инфраструктурой	Имеется возможность подключения к электрическим сетям
Здания и сооружения	Двухэтажное, кирпичное здание общей площадью 439,3 кв.м

## «Земельный участок для строительства гостиничного комплекса»



Наименование проекта	Земельный участок для строительства гостиничного комплекса
Место расположения	Кирилловский округ, Феропонтовское территориальное управление, д.Горка
Кадастровый номер	35:05:0302027:1
Общая площадь участка	11,65 га
Категория земель	Земли населенных пунктов
Условия предоставления	Аренда
Удаленность, транспортная инфраструктура	Расстояние от г. Вологды – 130 км Расстояние от г. Череповец - 132 км
Обеспеченность инженерной инфраструктурой	Имеется возможность подключения к электрическим сетям
Здания и сооружения	На территории участка расположены здания: спальный корпус №1, назначение: нежилое, площадь 129,6 кв.м, количество этажей – 1, спальный корпус №2, назначение: нежилое, площадь 132 кв.м, количество этажей – 1, спальный корпус №3, назначение: нежилое, площадь 152,7 кв.м, количество этажей – 1, спальный корпус №4, назначение: нежилое, площадь 184,4 кв.м, количество этажей – 1, клуб, назначение: нежилое, площадь 329,5 кв.м, количество этажей – 1, баня, назначение: нежилое, площадь 45,6 кв.м, количество этажей – 1.



## «Земельный участок для строительства санатория, здравницы»



Наименование проекта	Земельный участок для строительства санатория, здравницы
Место расположения	Кирилловский муниципальный округ, Алешинское территориальное управление, вблизи д. Лукинское
Кадастровый номер участка	35:05:0304001:428
Общая площадь участка	1,75 га
Категория земель	Земли сельскохозяйственного назначения
Условия предоставления	Аренда
Удаленность, транспортная инфраструктура	Земельный участок расположен в 200 м от Волго-Балтийского водного пути. Земельный участок расположен в 45 км от федеральной трассы «Вологда-Медвежьегорск». Расстояние от г. Кириллов – 38 км, от г. Вологды – 160 км
Здания и сооружения	Нет

## «Земельный участок для строительства базы отдыха»



Наименование проекта	Земельный участок для строительства базы отдыха
Место расположения	г. Кириллов, ул. Лукинская
Категория земель	35:05:0501002:68
Общая площадь участка	6,34 га
Категория земель	Земли населенных пунктов
Условия предоставления	Аренда
Удаленность, транспортная инфраструктура	Расстояние от г. Вологды – 130 км Расстояние от г. Череповец - 84 км
Обеспеченность инженерной инфраструктурой	Имеется возможность подключения к электрическим сетям
Здания и сооружения	Нет

### Контактная информация

Юлин Александр Владимирович,  
заместитель главы  
Кирилловского муниципального округа

инвестиционный уполномоченный  
Кирилловского муниципального  
округа

Докичева Анастасия Сергеевна,  
начальник управления социально-  
экономического развития округа  
администрации Кирилловского  
муниципального округа

Инвестиционный портал  
Вологодской области

[investregion.gov35.ru](http://investregion.gov35.ru)



161100 г. Кириллов,  
ул. Преображенского, д.4, каб. 16

8 (81757) 3-18-63

57kirillovskij@gov35.ru

161100 г. Кириллов,  
ул. Преображенского, д.4, каб. 32

8 (81757) 3-12-13

user-kir@mail.ru



**ИНВЕСТИРУЙ  
В ВОЛОГОДЧИНУ**



Администрация Кирилловского округа

📍 Вологодская область, Кирилловский округ,  
г. Кириллов, ул. Преображенского, д.4.

☎ +7 (817-57) 3-15-40  
+7 (817-57) 3-13-83

✉ 57Kirillovskij@r11.gov35.ru



kirillov-adm.ru

Инвестиционный портал Вологодской области

📍 160025, Вологодская область,  
г. Вологда, ул. Маршала Конева, 15

✉ krvo@invest35.ru



investregion.gov35.ru



АО «Корпорация развития Вологодской области»

📍 160025, Вологодская область,  
г. Вологда, ул. Маршала Конева, 15

☎ +7 (8172) 74-21-04

✉ krvo@invest35.ru



invest35.ru



**КОРПОРАЦИЯ РАЗВИТИЯ  
ВОЛОГОДСКОЙ ОБЛАСТИ**

Инвестиционный паспорт Кирилловского муниципального округа разработан АО «Корпорация развития Вологодской области»

Для подготовки инвестиционного паспорта Кирилловского округа использованы информационные материалы со следующих интернет-ресурсов:  
cherinfo.ru, get.run, вологодскаяобласть.пф  
vologda-oblast.ru, kirillov-monastyr.ru  
ferapontov-monastyr.ru, tamtravel.ru  
admkirillovru, kudarus.ru  
lipilin2010.livejournal.com, cultinfo.ru

В инвестиционном паспорте Кирилловского округа использованы фотографии БУ ВО «Туристско-информационный центр» и графические изображения со следующих интернет-ресурсов:  
fotoload.ru  
parkruseverru  
flaticon.com

